



REPUBLIKA HRVATSKA
MINISTARSTVO MORA,
PROMETA I INFRASTRUKTURE
Uprava pomorstva
10000 Zagreb, Prisavlje 14



Ovo Rješenje postalo je izvršno
dana 5. lipnja



KLASA: UP/I-342-22/22-01/421
URBROJ: 530-03-1-2-2-24-2
Zagreb, 03. svibnja 2024.

Ministarstvo mora, prometa i infrastrukture (OIB 228745151170), nadležno temeljem članka 20. stavka 1. Zakona o pomorskom dobru i morskim lukama („Narodne novine” br. 83/23 - u daljnjem tekstu: Zakon), rješavajući po Prijedlogu granice lučkog područja luke posebne namjene - luke nautičkog turizma Batižele, na dijelu k.o. Šibenik, na području Grada Šibenika, (klasa: 342-06/22-01/20, urbroj: 2182-04/1-22-6, od 13. prosinca 2022. godine) izrađenom od strane Povjerenstva za granice pomorskog dobra Šibensko-kninske županije (OIB 99395814920) u daljnjem tekstu: Predlagatelj), donosi

RJEŠENJE

- I. **Određuje se granica lučkog područja luke posebne namjene - luke nautičkog turizma Batižele, na dijelu k.o. Šibenik, na području Grada Šibenika, koja je na grafičkim priložima – geodetskom snimku i digitalnom ortofoto planu (DOF), ucrtana i označena spojnomo isprekidanom linijom crvene boje kao zatvoreni poligon lomnih točaka.**
- II. **Određenom granicom iz točke I. ovog Rješenja, u odnosu na katastarski plan vidljiv na grafičkom prilogu, u lučko područje (morski i kopneni dio) obuhvaćaju se k.č.br. 58050, 685/95, 684/2, 58049, 6010 i dijelovi k.č.br. 685/94, 685/1, 684/1, 58048, 58047, 685/69, sve k.o. Šibenik, te dio mora.**
- III. **Granica lučkog područja iz točke I. ovog Rješenja, određena je zatvorenim poligonom lomnih točaka čiji je položaj definiran koordinatama izraženim u metrima, u HTRS96/TM koordinatnom sustavu kako slijedi:**

Kopneni i morski dio luke:

TOČKA	E	N
1	450055,61	4845191,70
2	450209,91	4845155,78
3	450236,69	4845169,37
4	450270,88	4845160,42

5	450308,67	4845100,60
6	450287,26	4845086,73
7	450240,17	4845093,95
44	450230,90	4845096,23
43	450182,29	4845102,96
42	450137,62	4844914,48
41	449978,23	4845149,78
40	450028,88	4845177,21
39	450046,92	4845186,98
1	450055,61	4845191,70

- IV. Grafički prilozi – geodetski snimak i digitalni ortofoto plan (DOF), oba s preklapljenim katastarskim planom, u mjerilu 1:1000, izrađeni 14. siječnja 2024. godine, od društva Geodetska mjerenja d.o.o., iz Šibenika, s ucrtanom i označenom granicom lučkog područja iz točke I. te sa ovjerom predlagatelja od dana 26. siječnja 2024. godine, čini sastavni dio ovog Rješenja.
- V. Upravni odjel za pomorstvo, promet i otočni razvoj Šibensko - kninske županije dužan je u roku od 90 dana od dana zaprimanja ovog Rješenja naručiti izradu geodetskog elaborata u svrhu provedbe ovog Rješenja i upisa pomorskog dobra u katastru i zemljišnoj knjizi.

O b r a z l o ž e n j e

Društvo Batižele d.o.o. (OIB 73841169007), iz Šibenika, Prilaz tvornici 39, podnijelo je Povjerenstvu za granice pomorskog dobra Šibensko-kninske županije zahtjev za utvrđivanjem granice lučkog područja nove luke posebne namjene - luke nautičkog turizma Batižele, na dijelu k.o. Šibenik, na području Grada Šibenika.

Temeljem navedenog zahtjeva, a sukladno odredbama tada važećeg Zakona o pomorskom dobru i morskim lukama („Narodne novine” broj: 158/03, 100/04, 141/06, 38/09, 123/11, 56/16 i 98/19) i Uredbe o postupku utvrđivanja granice pomorskog dobra („Narodne novine” br. 08/04 i 82/05) Predlagatelj je na sjednici održanoj 07. studenog 2022. godine utvrdio Prijedlog granice lučkog područja predmetne luke i dopisom klasa: 342-06/22-01/20, urbroj: 2182-04/1-22-7, od 13. prosinca 2022. godine, dostavilo ovom tijelu na daljnji postupak.

Dana 29. srpnja 2023. godine stupio je na snagu novi Zakon o pomorskom dobru i morskim lukama („Narodne novine” br. 83/23) koji je člankom 219. odredio da će se postupci za utvrđivanje granice pomorskog dobra započeti prema odredbama prethodnog Zakona o pomorskom dobru i morskim lukama („Narodne novine“ broj 158/03, 100/04, 141/06, 38/09, 123/11, 56/16 i 98/19) do stupanja na snagu novog Zakona dovršiti prema odredbama novog Zakona. Stoga zaprimljeni prijedlog nije vraćen na novo postupanje Povjerenstvu za granice pomorskog dobra već se o usklađenosti s odredbama novog Zakona odlučuje u postupku donošenja ovog Rješenja.

Za vrijeme trajanja postupka došlo je do promjena u katastarskom operatu s obzirom na čestice koje ulaze u obuhvat lučkog područja. Stoga je Predlagatelj dostavio nove grafičke priloge pri čemu se predloženi položaj granice i pomorskog dobra nije mijenjao.

Prijedlog granice dostavljen je u pisanoj formi i u elektroničkom obliku.

Iz dostavljenog prijedloga, između ostalog, razvidno je:

1. da se predlaže granica lučkog područja koja u odnosu na katastarsko stanje u kopneni dio lučkog područja obuhvaća površine pripadnosti k.č.br. 58050, 685/95, 684/2, 58049, 6010 i dijelovi k.č.br. 685/94, 685/1, 684/1, 58048, 58047, 685/69, sve k.o. Šibenik, te dio mora;
2. da je na predmetnom području ranije utvrđena granica pomorskog dobra Rješenjem Ministarstva mora, prometa i infrastrukture klasa: UP/I-342-22/22-02/6, urbroj: 530-03-22-2, od 09. rujna 2022. godine;
3. da predmetno područje obuhvaća kopneni i morski dio luke posebne namjene, a u naravi predstavlja većim dijelom morsku površinu, a u manjem dijelu kopnenu površinu koju čini područje prekriveno niskim raslinjem, sa rijetkom borovom šumom, sa ostacima rasutog materijala na području bivše Tvornice elektroda i ferolegura, te sa dijelom šljunčanom, a dijelom kamenitom obalom;
4. da predlažu granicu lučkog područja koja prolazi spojnicama lomnih točaka sa njihovim koordinatama izraženima u HTRS96 sustavu (točke 1-2-3-4-5-6-7-44-43-42-41-40-39-1), prikazanim na grafičkim priložima;
5. da predložena granica obuhvaća lučko područje određeno zatvorenim poligonom spojnica lomnih točaka sukladno Generalnom urbanističkom planu grada Šibenika („Službeni vjesnik općina Drniš, Knin i Šibenik“ br. 14/88, Službeni vjesnik Šibensko-kninske županije“ br. 8/99, 01/01, 05/02, 05/06, „Službeni glasnik Grada Šibenika“ br. 06/08, 04/14, 2/16. 8/16 i 1/17).;

Uz zahtjev za utvrđivanje granice lučkog područja luke posebne namjene - luke nautičkog turizma Batižele priložena je sljedeća dokumentacija:

1. izvodi iz katastarskog plana za k.č.br. 6010 i 58050, k.o. Šibenik, u mjerilu 1: 1000, neslužbene kopije iz javno dostupne evidencije Državne geodetske uprave, Područnog ureda za katastar Šibenik, stanje na dan 02. svibnja 2024. godine;
2. geodetski snimak i digitalni ortofoto plan (DOF), oba s preklapljenim katastarskim planom, u mjerilu 1:1000, izrađeni 14. siječnja 2024. godine, od društva Geodetska mjerenja d.o.o., iz Šibenika, s ucrtanom i označenom granicom lučkog područja iz točke I. te sa ovjerom predlagatelja od dana 26. siječnja 2024. godine;
3. Uvjerenje o statusu čestice, izdano od Šibensko-kninske županije, Grada Šibenika, Upravnog odjela za provedbu dokumenata prostornog uređenja i gradnju, klasa: 350-01/22-10/000604, urbroj: 2182-1-08-22-0004, od 12. prosinca 2022. godine;
4. izvaci iz zemljišne knjige za k.o. Šibenik, ZK ulošci br. 8629, 8899, 8902, 9299 i 9300, neslužbene kopije iz javno dostupne evidencije Općinskog suda u Šibeniku, Zemljišnoknjižnog odjela Šibenik, stanje na dan 30. travnja 2024. godine;
5. prijepisi posjedovnih listova br. 2934, 7571, 8219 i 8220, neslužbene kopije iz javno dostupne evidencije Državne geodetske uprave, Područnog ureda za katastar Šibenik, stanje na dan 30. travnja 2024. godine;
6. fotografije područja za koje se predlaže granica.

Sukladno propisima koji su u trenutku započinjanja postupka regulirali izradu prijedloga granice pomorskog dobra nije ni postojala obaveza održavanja javne rasprave. Budući da je postupak započet sukladno odredbama starog, a nastavljen sukladno odredbama novog Zakona, na prijedlog granice nije bilo moguće uputiti primjedbe i prijedloge kroz raspravu. Međutim, lučko područje određuje se sukladno prostornom planu koji je usvojen nakon procedure koja također uključuje javnu raspravu. Stoga su zainteresirane stranke bile upućene u položaj granice lučkog područja kroz postupak donošenja prostornog plana, a u ovom postupku se nije odstupalo od tako usvojenog položaja granice.

Analizirajući prijedlog granice lučkog područja predmetne luke posebne namjene, obrazloženje te cjelokupnu dokumentaciju, utvrđeno je:

- da su prijedlog i njegovi prilozi izrađeni na način koji zadovoljava uvijete članka 20. Zakona;
- da je prijedlog granice pomorskog dobra/lučkog područja luke posebne namjene izrađen u skladu s kriterijima propisanim člankom 24. Zakona;
- da predložena granica lučkog područja luke posebne namjene obuhvaća pojas kopna uz more i dio morskog prostora koji je dokumentom prostornog uređenja odnosno Generalnim urbanističkim planom grada Šibenika („Službeni vjesnik općina Drniš, Knin i Šibenik“ br. 14/88, Službeni vjesnik Šibensko-kninske županije“ br. 8/99, 01/01, 05/02, 05/06, „Službeni glasnik Grada Šibenika“ br. 06/08, 04/14, 2/16, 8/16 i 1/17) planiran kao luka posebne namjene.

U postupku je utvrđeno da se predloženo lučko područje nove luke posebne namjene – luke nautičkog turizma Batižele, u dijelu obuhvata preklapalo sa lučkim područjem luke otvorene za javni promet Gradske luke Šibenik- ex TEF, stavljene pod nadležnost Lučke uprave Šibensko-kninske županije. Županijska skupština Šibensko-kninske županije na svojoj 15. sjednici, održanoj 16. prosinca 2022. godine, donijela je Odluku o izmjenama i dopunama Odluke o utvrđivanju granica lučkih područja (Službeni vjesnik Šibensko-kninske županije, br. 25/23 od 31. listopada 2023. godine) kojom je površina nove luke posebne namjene – luke nautičkog turizma Batižele isključena iz obuhvata lučkog područja luke otvorene za javni promet Gradske luke Šibenik- ex TEF, te su donošenjem navedenog akata ostvarene pretpostavke za provođenje predmetnog postupka.

Granica lučkog područja nove luke posebne namjene predložena je i utvrđena na način da u lučko područje obuhvaća onaj dio kopna i mora koji je Generalnim urbanističkim planom grada Šibenika planiran kao lučko područje luke posebne namjene - luke nautičkog turizma (Ln). Položajno se nalazi u Gradu Šibeniku, te u lučko područje obuhvaća se dio mora i dio kopna pripadnosti k.č.br. 58049, 58050 i 6010 k.o. Šibenik koje su u zemljišnim knjigama evidentirane kao pomorsko dobro; pripadnosti dijelu k.č.br. 685/69 k.o. Šibenik koja je upisana kao vlasništvo Tvornice elektroda i ferolegura d.d.; pripadnosti dijelovima k.č.br. 58047 i 58048 k.o. Šibenik, koje su upisane kao vlasništvo Republike Hrvatske, te pripadnosti k.č.br. , 685/95 i 684/2 i dijelovima k.č.br. 685/94, 685/1, 684/1, sve k.o. Šibenik, koje su u vlasništvu društva Batižele d.o.o.

Opisno, granica lučkog područja predmetne luke posebne namjene, u odnosu na grafičke podloge, utvrđena je na način da spojnom linijom od točke 39 do točke 1 pa nastavno do točke 7 omeđuje predmetno lučko područje obuhvaćajući kopneni dio, a od točke 1 preko točaka 39 do 44 te nastavno do točke 7 omeđuje isto lučko područje s njegove morske strane obuhvaćajući morsku površinu. Granica između morskog i kopnenog dijela je na grafičkoj podlozi označena točkama od 8 do 38, koje predstavljaju isključivo pomoćne točke te se stoga ne navode u točki III. izreke ovog Rješenje kao lomne točke granice.

Budući da su određenom granicom lučkog područja obuhvaćene čestice u k.o. Šibenik, koje u katastru i zemljišnoj knjizi nisu službeno evidentirane (upisane) kao pomorsko dobro, potrebno je izraditi geodetski elaborat u svrhu provedbe rješenja o određivanju granice lučkog područja luke posebne namjene i upisa pomorskog dobra u katastru i zemljišnim knjigama, sukladno člancima 29. – 34. Zakona. Obveza naručivanja izrade geodetskog elaborata sukladno članku 29. stavku 1. ide na teret nadležnog upravnog tijela jedinice područne (regionalne) samouprave u čijem su djelokrugu poslovi pomorstva, a koji je zadužen naručiti izradu geodetskog elaborata u roku od 90 dana od dana zaprimanja ovog Rješenja.

Slijedom navedenog, prihvaća se prijedlog Predlagatelja za određivanje granice lučkog područja te je odlučeno kao u izreci ovog Rješenja.

Ovo Rješenje objavit će se na službenim stranicama ovog Ministarstva, nakon njegove izvršnosti.

UPUTA O PRAVNOM LIJEKU

Protiv ovog Rješenja nije dopuštena žalba, ali se može pokrenuti upravni spor podnošenjem tužbe mjesno nadležnom upravnom sudu u roku od 30 dana od dana dostave ovog Rješenja.



Prilog:

- geodetski snimak područja s preklapljenim katastarskim planom, u mjerilu 1: 1000
- digitalni ortofoto plan (DOF) s preklapljenim katastarskim planom, u mjerilu 1:1000

Dostaviti:

1. Šibensko - kninska županija
Upravni odjel za pomorstvo, promet i otočni razvoj
22 000 Šibenik, Trg Pavla Šubića I, br. 2
2. Županijsko državno odvjetništvo
22000 Šibenik, Petra Grubišića 3
3. Arhiva, ovdje

Na znanje:

- Batižele d.o.o.,
22 000 Šibenik, Prilaz tvornici 39
- Državna geodetska uprava
Područni ured za katastar Šibenik
22000 Šibenik, Ul. Kralja Zvonimira 12a



Ovjereno: 16. siječnja 2024. Predsjednik
Povjerenstva za granice pomorskog dobra ŠKŽ
Martina Rak, univ. mag. iur.




Luka posebne namjene

Mjerilo 1: 1000
GEODETSKI SNIMAK

685/21

KE: LN -KOPNO

ordinata S96/TM (m)	N koordinata HTRS96/TM (m)
055,61	4845191,70
209,91	4845155,78
236,69	4845169,37
270,88	4845160,42
308,67	4845100,60
287,26	4845086,73
240,17	4845093,95
246,75	4845104,20
247,39	4845107,55
252,39	4845113,72
251,35	4845120,26
241,73	4845128,90
228,55	4845133,69
209,52	4845142,18
198,39	4845146,10
195,14	4845144,91
188,43	4845148,18
184,93	4845150,41
178,06	4845154,78
171,52	4845156,86
165,71	4845155,59
149,27	4845160,18
137,46	4845161,18
128,96	4845160,00
122,41	4845159,09
116,27	4845159,43
114,27	4845158,81
113,70	4845158,28
112,98	4845156,32
111,84	4845156,64
112,48	4845158,59
112,04	4845158,80
113,28	4845163,06
111,15	4845167,03
099,60	4845170,19
087,79	4845172,11
069,98	4845176,32
050,58	4845185,86
046,92	4845186,98

 GEODETSKA MJERENJA d.o.o. A. Starčevića 7, Šibenik 22000 Tel. (385) 022-200-853 Fax. (385) 022-200-854 email: ured@geodetskamjerjenja.hr	
LOKACIJA:	OD EX TEF DO LUKE OTVORENE ZA JAVNI PROMET ŠIBENIK, CRNICA
NARUČITELJ:	BATIŽELE d.o.o.. Prilaz tvornici 39, Šibenik
PREDMET:	GEODETSKA SITUACIJA
SADRŽAJ:	GEODETSKA SITUACIJA
MJERILO:	1 : 1000
IZRADIO:	I. HOBAR ing.geod., br. upisa: 176
OVLASȚENI INŽENJER	I. HOBAR ing.geod., br. upisa: 176
DATUM	14.01.2024


LEGENDA:

1 : lomna točka

 : površina more

 : površina kopne

LN : Luka posebne namjene

 : granica lučkog područja

 : broj katastarske čestice

 : granica katastarske čestice

 : granica katastarske općine

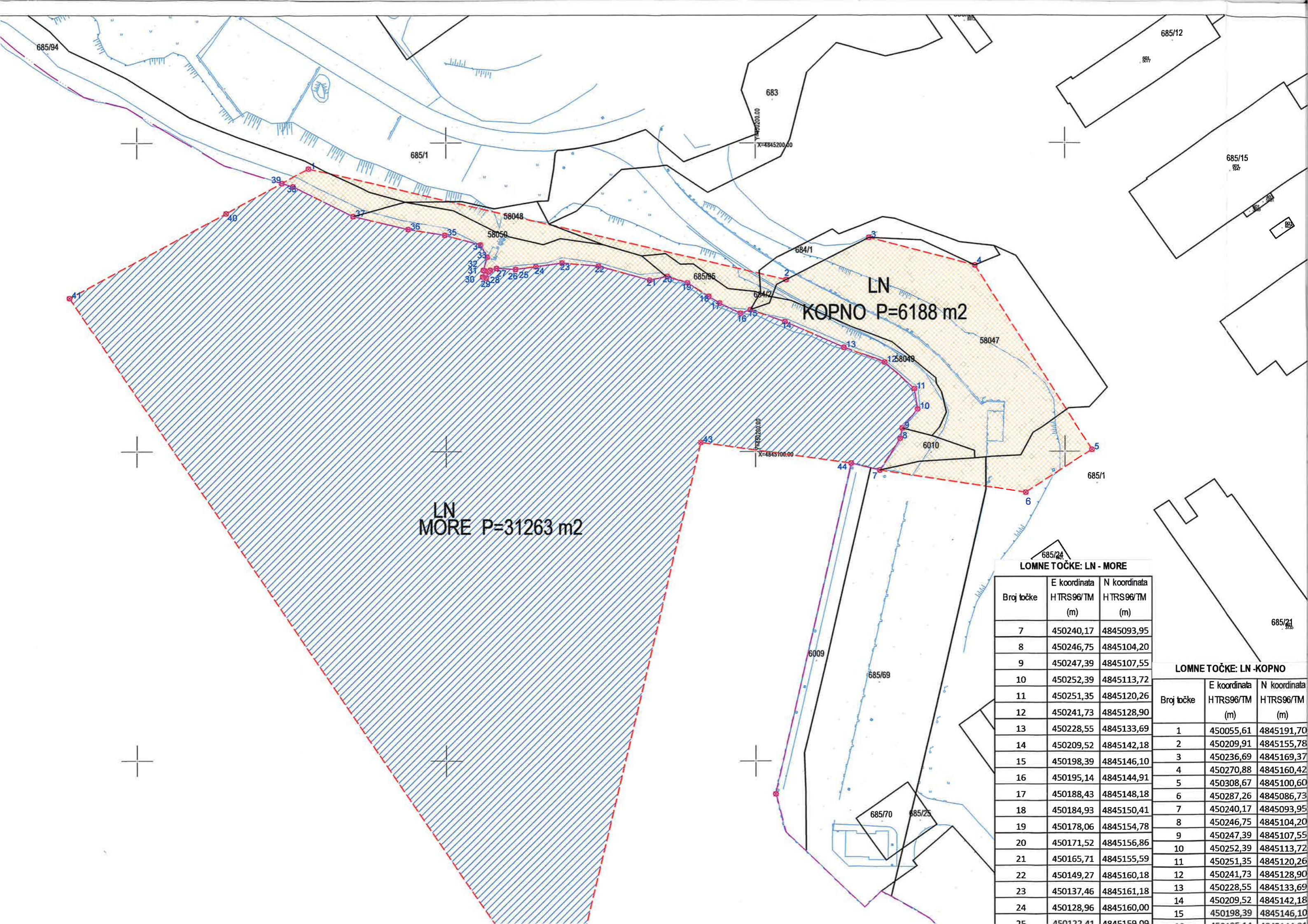
Ivica Hobar
ing. geod.

Ovlašteni inženjer geodetizacije

GEODETSKA MJERENJA d.o.o.
Šibenik



GEODETSKA MJERENJA d.o.o.
A. Starčevića 7
22000 ŠIBENIK



LN
MORE P=31263 m2

LN
KOPNO P=6188 m2

685/24
LOMNE TOČKE: LN - MORE

Broj točke	E koordinata HTRS96/TM (m)	N koordinata HTRS96/TM (m)
7	450240,17	4845093,95
8	450246,75	4845104,20
9	450247,39	4845107,55
10	450252,39	4845113,72
11	450251,35	4845120,26
12	450241,73	4845128,90
13	450228,55	4845133,69
14	450209,52	4845142,18
15	450198,39	4845146,10
16	450195,14	4845144,91
17	450188,43	4845148,18
18	450184,93	4845150,41
19	450178,06	4845154,78
20	450171,52	4845156,86
21	450165,71	4845155,59
22	450149,27	4845160,18
23	450137,46	4845161,18
24	450128,96	4845160,00
25	450122,41	4845159,09

LOMNE TOČKE: LN - KOPNO

Broj točke	E koordinata HTRS96/TM (m)	N koordinata HTRS96/TM (m)
1	450055,61	4845191,70
2	450209,91	4845155,78
3	450236,69	4845169,37
4	450270,88	4845160,42
5	450308,67	4845100,60
6	450287,26	4845086,73
7	450240,17	4845093,95
8	450246,75	4845104,20
9	450247,39	4845107,55
10	450252,39	4845113,72
11	450251,35	4845120,26
12	450241,73	4845128,90
13	450228,55	4845133,69
14	450209,52	4845142,18
15	450198,39	4845146,10

LN
MORE P=31263 m²

685/24
LOMNE TOČKE: LN - MORE

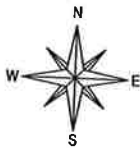
Broj točke	E koordinata HTRS96/TM (m)	N koordinata HTRS96/TM (m)
7	450240,17	4845093,95
8	450246,75	4845104,20
9	450247,39	4845107,55
10	450252,39	4845113,72
11	450251,35	4845120,26
12	450241,73	4845128,90
13	450228,55	4845133,69
14	450209,52	4845142,18
15	450198,39	4845146,10
16	450195,14	4845144,91
17	450188,43	4845148,18
18	450184,93	4845150,41
19	450178,06	4845154,78
20	450171,52	4845156,86
21	450165,71	4845155,59
22	450149,27	4845160,18
23	450137,46	4845161,18
24	450128,96	4845160,00
25	450122,41	4845159,09
26	450116,27	4845159,43
27	450114,27	4845158,81
28	450113,70	4845158,28
29	450112,98	4845156,32
30	450111,84	4845156,64
31	450112,48	4845158,59
32	450112,04	4845158,80
33	450113,28	4845163,06
34	450111,15	4845167,03
35	450099,60	4845170,19
36	450087,79	4845172,11
37	450069,98	4845176,32
38	450050,58	4845185,86
39	450046,92	4845186,98
40	450028,88	4845177,21
41	449978,23	4845149,78
42	450137,62	4844914,48
43	450182,29	4845102,96
44	450230,90	4845096,23

LOMNE TOČKE: LN - KOPNO

Broj točke	E koordinata HTRS96/TM (m)	N koordinata HTRS96/TM (m)
1	450055,61	4845191,70
2	450209,91	4845155,78
3	450236,69	4845169,37
4	450270,88	4845160,42
5	450308,67	4845100,60
6	450287,26	4845086,73
7	450240,17	4845093,95
8	450246,75	4845104,20
9	450247,39	4845107,55
10	450252,39	4845113,72
11	450251,35	4845120,26
12	450241,73	4845128,90
13	450228,55	4845133,69
14	450209,52	4845142,18
15	450198,39	4845146,10
16	450195,14	4845144,91
17	450188,43	4845148,18
18	450184,93	4845150,41
19	450178,06	4845154,78
20	450171,52	4845156,86
21	450165,71	4845155,59
22	450149,27	4845160,18
23	450137,46	4845161,18
24	450128,96	4845160,00
25	450122,41	4845159,09
26	450116,27	4845159,43
27	450114,27	4845158,81
28	450113,70	4845158,28
29	450112,98	4845156,32
30	450111,84	4845156,64
31	450112,48	4845158,59
32	450112,04	4845158,80
33	450113,28	4845163,06
34	450111,15	4845167,03
35	450099,60	4845170,19
36	450087,79	4845172,11
37	450069,98	4845176,32
38	450050,58	4845185,86
39	450046,92	4845186,98



Ovlaštenje od 16. siječnja 2024. Predsjednik
 Povjerenstva za granice pomorskog dobra ŠKŽ
 Martina Rak, univ. mag. Iur



Luka posebne namjene
 Mjerilo 1: 1000
 GRAFIČKI PRIKAZ LUČKOG PODRUČJA na DOFU

LOMNE TOČKE: LN -KOPNO

Broj točke	E koordinata HTRS96/TM (m)	N koordinata HTRS96/TM (m)
1	450055,61	4845191,70
2	450209,91	4845155,78
3	450236,69	4845169,37
4	450270,88	4845160,42
5	450308,67	4845100,60
6	450287,26	4845086,73
7	450240,17	4845093,95
8	450246,75	4845104,20
9	450247,39	4845107,55
10	450252,39	4845113,72
11	450251,35	4845120,26
12	450241,73	4845128,90
13	450228,55	4845133,69
14	450209,52	4845142,18
15	450198,39	4845146,10
16	450195,14	4845144,91
17	450188,43	4845148,18
18	450184,93	4845150,41
19	450178,06	4845154,78
20	450171,52	4845156,86
21	450165,71	4845155,59
22	450149,27	4845160,18
23	450137,46	4845161,18
24	450128,96	4845160,00
25	450122,41	4845159,09
26	450116,27	4845159,43
27	450114,27	4845158,81
28	450113,70	4845158,28
29	450112,98	4845156,32
30	450111,84	4845156,64
31	450112,48	4845158,59
32	450112,04	4845158,80
33	450113,28	4845163,06
34	450111,15	4845167,03
35	450099,60	4845170,19
36	450087,79	4845172,11
37	450069,98	4845176,32
38	450050,58	4845185,86
39	450046,92	4845186,98







 **GEODETSKA
MJERENJA d.o.o.** A. Starčevića 7, Šibenik 22000
 Tel (385)022-200-853 Fax (385) 022-200-854
 email: ure@geodetskamjerenja.hr

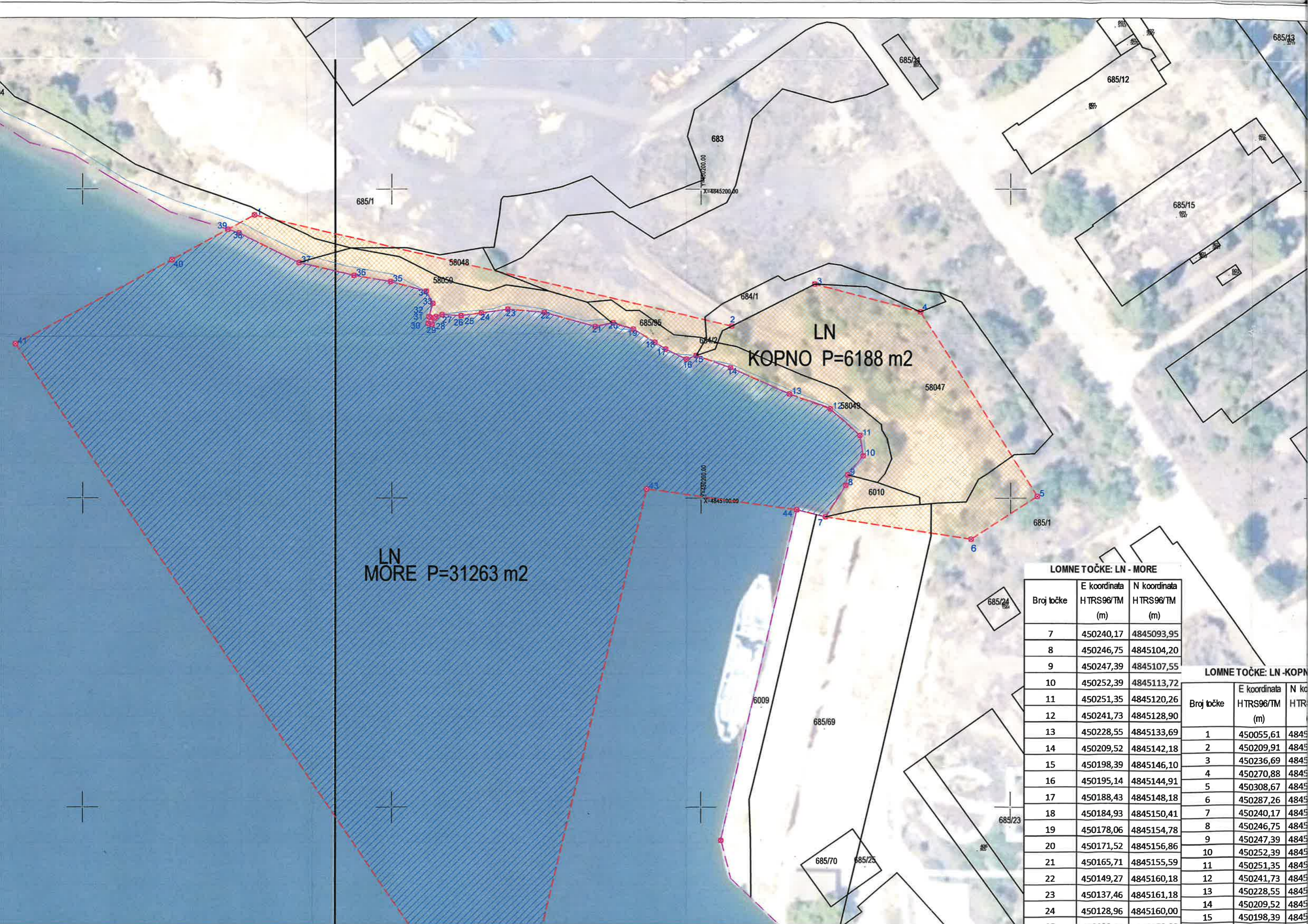
LOKACIJA:	OD EX TEF DO LUKE OTVORENE ZA JAVNI PROMET ŠIBENIK, CRNICA
NARUČITELJ:	BATIŽELE d.o.o. Prilaz tvornici 39, Šibenik
PREDMET:	GEODETSKA SITUACIJA
SADRŽAJ:	GEODETSKA SITUACIJA
MJERILO:	1 : 1000
IZRADIO:	I. HOBAR ing.geod., br. upisa: 176
OVLAŠTENI INŽENJER	I. HOBAR ing.geod., br. upisa: 176
DATUM	14.01.2024

Ivica Hobar
 ing. geod.
 Ovlašteni inženjer geodezije
 GEODETSKA MJERENJA d.o.o.
 Šibenik **Geo 176**


 GEODETSKA MJERENJA d.o.o.
 Starčevića 7
 22000 ŠIBENIK

LEGENDA:

- 1 ☒ :lomna točka
-  :površina more
-  :površina kopne
- LN :Luka posebne namjene
-  :granica lučkog područja
-  : broj katastarske čestice
-  : granica katastrske čestice
-  : granica katastrske općine



LN
MORE P=31263 m²

LN
KOPNO P=6188 m²

LOMNE TOČKE: LN - MORE

Broj točke	E koordinata HTRS96/TM (m)	N koordinata HTRS96/TM (m)
7	450240,17	4845093,95
8	450246,75	4845104,20
9	450247,39	4845107,55
10	450252,39	4845113,72
11	450251,35	4845120,26
12	450241,73	4845128,90
13	450228,55	4845133,69
14	450209,52	4845142,18
15	450198,39	4845146,10
16	450195,14	4845144,91
17	450188,43	4845148,18
18	450184,93	4845150,41
19	450178,06	4845154,78
20	450171,52	4845156,86
21	450165,71	4845155,59
22	450149,27	4845160,18
23	450137,46	4845161,18
24	450128,96	4845160,00

LOMNE TOČKE: LN - KOPNO

Broj točke	E koordinata HTRS96/TM (m)	N koordinata HTRS96/TM (m)
1	450055,61	4845093,95
2	450209,91	4845104,20
3	450236,69	4845107,55
4	450270,88	4845113,72
5	450308,67	4845120,26
6	450287,26	4845128,90
7	450240,17	4845133,69
8	450246,75	4845142,18
9	450247,39	4845146,10
10	450252,39	4845144,91
11	450251,35	4845148,18
12	450241,73	4845150,41
13	450228,55	4845154,78
14	450209,52	4845156,86
15	450198,39	4845155,59

KOPNO P=6188 m²

LN
MORE P=31263 m²

LOMNE TOČKE: LN - MORE

Broj točke	E koordinata HTRS96/TM (m)	N koordinata HTRS96/TM (m)
7	450240,17	4845093,95
8	450246,75	4845104,20
9	450247,39	4845107,55
10	450252,39	4845113,72
11	450251,35	4845120,26
12	450241,73	4845128,90
13	450228,55	4845133,69
14	450209,52	4845142,18
15	450198,39	4845146,10
16	450195,14	4845144,91
17	450188,43	4845148,18
18	450184,93	4845150,41
19	450178,06	4845154,78
20	450171,52	4845156,86
21	450165,71	4845155,59
22	450149,27	4845160,18
23	450137,46	4845161,18
24	450128,96	4845160,00
25	450122,41	4845159,09
26	450116,27	4845159,43
27	450114,27	4845158,81
28	450113,70	4845158,28
29	450112,98	4845156,32
30	450111,84	4845156,64
31	450112,48	4845158,59
32	450112,04	4845158,80
33	450113,28	4845163,06
34	450111,15	4845167,03
35	450099,60	4845170,19
36	450087,79	4845172,11
37	450069,98	4845176,32
38	450050,58	4845185,86
39	450046,92	4845186,98
40	450028,88	4845177,21
41	449978,23	4845149,78
42	450137,62	4844914,48
43	450182,29	4845102,96
44	450230,90	4845096,23

LOMNE TOČKE: LN - KOPNO

Broj točke	E koordinata HTRS96/TM (m)	N koordinata HTRS96/TM (m)
1	450055,61	4845191,70
2	450209,91	4845155,78
3	450236,69	4845169,37
4	450270,88	4845160,42
5	450308,67	4845100,60
6	450287,26	4845086,73
7	450240,17	4845093,95
8	450246,75	4845104,20
9	450247,39	4845107,55
10	450252,39	4845113,72
11	450251,35	4845120,26
12	450241,73	4845128,90
13	450228,55	4845133,69
14	450209,52	4845142,18
15	450198,39	4845146,10
16	450195,14	4845144,91
17	450188,43	4845148,18
18	450184,93	4845150,41
19	450178,06	4845154,78
20	450171,52	4845156,86
21	450165,71	4845155,59
22	450149,27	4845160,18
23	450137,46	4845161,18
24	450128,96	4845160,00
25	450122,41	4845159,09
26	450116,27	4845159,43
27	450114,27	4845158,81
28	450113,70	4845158,28
29	450112,98	4845156,32
30	450111,84	4845156,64
31	450112,48	4845158,59
32	450112,04	4845158,80
33	450113,28	4845163,06
34	450111,15	4845167,03
35	450099,60	4845170,19
36	450087,79	4845172,11
37	450069,98	4845176,32
38	450050,58	4845185,86
39	450046,92	4845186,98

